

INFORME DE MONITOREO DE MEDIOS*

Fecha: 23/05/2022

Semana N° 21

Coordinación de Vigilancia Epidemiológica

*Vigilancia basada en eventos de interés epidemiológico mediante el monitoreo de medios abiertos de comunicación locales y nacionales.

Reporte de eventos:

Amenaza	Tema	Medio	Fecha	Resumen	Liga	Prioridad
Lluvias	Lluvias y fuertes vientos	El Sol de Cuernavaca	23 mayo 2022	Por la tarde de este domingo 22 de marzo, fuertes vientos azotaron la capital morelense y pese a que las lluvias fueron pronosticadas en los reportes meteorológicos, los daños materiales no pudieron evitarse.	https://www.elsoldecuernavaca.com.mx/poli-ciaca/arboles-caidos-el-saldo-que-dejo-la-lluvia-y-los-fuertes-vientos-8321400.html	Bajo
Biológico	Epidemia de Dengue en Cuentepec	El Sol de Cuernavaca	22 mayo 2022	El ayudante municipal de Cuentepec, Calixto Salazar García , reportó una epidemia de dengue en la comunidad indígena, esto al revelar que ya murió una mujer por dengue hemorrágico y hay más de 50 enfermos, por lo que pidió a las autoridades del gobierno del estado y los Servicios de Salud Morelos atender el problema antes de que llegue la temporada de lluvias.	https://www.elsoldecuernavaca.com.mx/loca/lcuentepec-reporta-una-epidemia-de-dengue-8320849.html	Confirmado y reportado en NOTINMED NM00281661-0
Lluvias	Pronostico de lluvias	Diario de Morelos	22 mayo 2022	Un canal de baja presión sobre el oriente y centro de México interacciona con divergencia en altura y con la entrada de humedad del Océano Pacífico y Golfo de México, generando chubascos y lluvias puntuales fuertes, descargas eléctricas y posibles granizadas en el centro del país, incluyendo al Valle de México.	https://www.diariodemorelos.com/noticias/se-pronostican-lluvias-para-esta-semana-en-municipios-de-morelos	Bajo
Lluvias	Afectaciones por lluvias	Diario de Morelos	22 mayo 2022	Debido a las intensas corrientes de aire se registró la caída de otro árbol en la avenida Paseo del Conquistador de la colonia Lomas de Cortés por suerte no ocasionó graves daños.	https://www.diariodemorelos.com/noticias/por-lluvias-aplasta-arbol-un-taxi-en-cuernavaca	Bajo
Vientos y polvo	Tormenta de polvo	Diario de Morelos	22 mayo 2022	Esta tarde un hecho inusual sorprendió a automovilistas en la autopista México - Cuernavaca; Caminos y Puentes Federales reportó que esta tarde se registra una tormenta de arena y alertaron a los automovilistas para que enciendan sus luces, bajen la velocidad y manejen con precaución.	https://www.diariodemorelos.com/noticias/tormenta-de-arena-nubla-la-vista-de-automovilistas-en-la-mexico-cuernavaca	Bajo
Biológico	Hepatitis viral infantil	La Unión	22 mayo 2022	Los casos de hepatitis infantil aguda aumentan rápidamente, aseguró la especialista en biotecnología Brenda Valderrama Blanco, al advertir que es importante que la población no caiga en pánico, pero que las autoridades estén alerta y adopten las medidas preventivas conforme se vaya teniendo más evidencia científica.	https://www.launion.com.mx/morelos/sociedad/noticias/206486-necesario-atender-alerta-sobre-hepatitis-infantil-valderrama.html	Bajo
Lluvias	Afectaciones por lluvias	La Unión	23 mayo 2022	Los fuertes vientos con polvo que se registraron la tarde de este domingo, ocasionaron afectaciones que movilizaron a los cuerpos de emergencias, los cuales atendieron la caída de árboles, un toldo, una malla en el Hospital del Seguro Social y el incendio en una vivienda, los cuales dejaron pérdidas materiales.	https://www.launion.com.mx/morelos/cuautla/noticias/206501-danos-menores-ocasionan-vientos-y-polvo-en-cuautla.html	Bajo
Biológico	Viruela del mono	CNN	23 mayo 2022	Actualmente desconoce el reservorio natural de la viruela del mono. Sin embargo, los roedores africanos y primates —como los monos— pueden albergar el virus e infectar a las personas.	https://cnnespanol.cnn.com/2022/05/23/viruela-mono-que-es-como-se-contagia-sintomas-hay-vacuna-tratamiento-trax/	Bajo



<http://ssm.gob.mx>



Servicios de Salud Morelos



@MorelosSalud

Callejón Borda N°3 Col. Centro C.P. 62000
Teléfono (777) 312 62 31 / 314 33 36 ext. 222

**Calle Gómez Azcárate No. 205, Col. Lomas de la Selva
C.P. 62270, Cuernavaca, Morelos. Tel.: 777 102 25 56**

INFORME DE RIESGOS METEOROLÓGICOS

Fecha: 23/05/2022

Semana N° 21

Coordinación de Vigilancia Epidemiológica

Fuente: Servicio Meteorológico Nacional de México, CONAGUA.

PRONOSTICO DE LLUVIAS PUNTUALES INTENSAS Y DESCARGAS ELÉCTRICAS EN NUEVO LEÓN, TAMAULIPAS, SAN LUIS POTOSÍ Y CHIAPAS

Este día, el **frente Núm. 47** (fuera de temporada) se extenderá como estacionario sobre el noreste del país y continuará interactuando con un **canal de baja presión** sobre el noreste y centro del territorio mexicano, generando lluvias puntuales intensas en Nuevo León, Tamaulipas y San Luis Potosí, además de lluvias fuertes a muy fuertes en la Mesa del Norte y Mesa Central, incluido el Valle de México; todas las lluvias con descargas eléctricas y posibles granizadas. La **onda tropical Núm. 1** comenzará a debilitarse sobre el sureste de México; sin embargo, mantendrá probabilidad de lluvias fuertes a intensas que podrían generar incremento en los niveles de ríos y arroyos, deslaves e inundaciones en dicha región. Adicionalmente, un **sistema anticiclónico** en niveles medios de la atmósfera mantendrá el ambiente vespertino caluroso en gran parte de la República Mexicana, con temperaturas máximas superiores a 40°C en Nuevo León, Tamaulipas, San Luis Potosí, Michoacán, Guerrero, Oaxaca, Veracruz, Tabasco y Campeche.

Las lluvias se acompañarán de descargas eléctricas, vientos fuertes y caída de granizo de diferentes tamaños.

Intervalo de chubascos (5-25mm):


Durango, Jalisco, **Morelos**, Tlaxcala, Puebla, Veracruz, Tabasco, Campeche, Yucatán y Quintana Roo.

Temperaturas Máximas de 35-40 °C:

Durango, Jalisco, **Morelos**, Tlaxcala, Puebla, Veracruz, Tabasco, Campeche, Yucatán y Quintana Roo.

Pronostico en región Mesa Central:

Cielo parcialmente nublado durante la mañana y nublado por la tarde con probabilidad de lluvias puntuales fuertes en Guanajuato, Querétaro e Hidalgo, **además de intervalos de chubascos en Morelos**, Tlaxcala y Puebla. Todas las lluvias con descargas eléctricas y posible caída de granizo. Bancos de niebla. **Ambiente fresco por la mañana. Cálido a caluroso por la tarde, con ambiente vespertino muy caluroso en zonas de Morelos.** Viento de dirección variable de 10 a 25 km/h en la región con rachas de hasta 50 km/h en zonas de tormenta.



<http://ssm.gob.mx>



Servicios de Salud Morelos



@MorelosSalud

Callejón Borda N°3 Col. Centro C.P. 62000
Teléfono (777) 312 62 31 / 314 33 36 ext. 222

**Calle Gómez Azcárate No. 205, Col. Lomas de la Selva
C.P. 62270, Cuernavaca, Morelos. Tel.: 777 102 25 56**

INFORME DE MONITOREO VOLCÁNICO Y SISMOLÓGICO

Fecha: 23/05/2022

Semana N° 21

Coordinación de Vigilancia Epidemiológica

Fuente: Servicio Sismológico Nacional, UNAM. / Centro nacional de Prevención de Desastres (CENAPRED)-SEGOB, SENEAM-SCT y NOAA.

En las últimas 24 horas, mediante los sistemas de **monitoreo del volcán Popocatepetl**, se detectaron **37 exhalaciones de baja intensidad, acompañadas de vapor de agua y gas**. La más importante registrada el día de ayer a las 17:17 hora local, generando una columna de 450m, con dirección al Sur. Durante la mañana y al momento de este reporte **se observó una emisión intermitente de baja altura compuesta de gases volcánicos y vapor de agua, que se dispersa hacia el suroeste**.

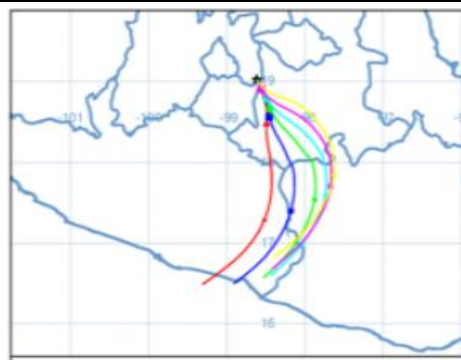
NIVEL DE ALERTA	SEMAFORO	AMARILLO-FASE 2	RECOMENDACIONES PARA LA FASE AMARILLO FASE 2
	<p>El volcán presenta incremento en su actividad, con explosiones esporádicas:</p> <ul style="list-style-type: none"> Pluma continua de vapor de agua y gas. Caída de ceniza leves a moderadas en poblaciones cercanas. Lanzamiento de fragmentos incandescentes y posibilidad de flujos piroclásticos de corto alcance asociado a las explosiones. Crecimiento y destrucción de domos de lava. Flujos de lodo o escombros de corto alcance. 		


- Continuar con el **radio de seguridad de 12 km**, por lo que la **permanencia** en esa área **no está permitida**.
- Controlar el tránsito entre Santiago Xalitlintla y San Pedro Nexapa, vía Paso de Cortés.
- A las autoridades de **Protección Civil**, **mantener sus procedimientos preventivos**, de acuerdo con sus planes operativos.
- A la **población** se le recomienda **eleva la atención a los avisos de las autoridades de su localidad** y se exhorta a no acercarse al volcán, y mucho menos al cráter.
- Mantenerse fuera de cañadas ante posibles flujos de lodo**, principalmente en temporada de lluvias.

PRONOSTICO DE CAIDA DE CENIZA

En caso de una exhalación de ceniza volcánica, **el pronóstico de trayectoria hacia el sur-sureste**, (simulando exhalación cada hora en las próximas 6 horas) a su paso por la zona oeste, centro-sur, suroeste y sur del estado de Puebla y zona noroeste del estado de Oaxaca, para las **primeras 12 horas de pronóstico**, (14:00 a las 02:00 hora local). Posteriormente para las últimas 12 horas de pronóstico, (02:00 a las 14:00 hora local del día siguiente), continuarán sobre la zona sur y suroeste del estado de Puebla; zona noroeste, oeste y oeste-suroeste del estado de Oaxaca; zona noreste, este y sureste del estado de Guerrero y algunas sobre el Océano Pacífico.

SIN PRONOSTICO DE CAÍDA DE CENIZA PARA EL ESTADO.



SISMOS	<p>Se registró sismo de magnitud de 4.7 grados Richter, a las 07:23:20 hrs con localización del epicentro a 342 km al suroeste de Puerto Vallarta, Jalisco.</p> <p>NO PERCIBIDO EN EL ESTADO DE MORELOS.</p>		
	<p>REPORTE DE DAÑOS A LA POBLACION</p> <table><tr><td><p>PROTECCIÓN CIVIL</p></td><td><p>Sin reporte de daños a la población ni a la infraestructura en salud.</p></td></tr></table>		<p>PROTECCIÓN CIVIL</p>
<p>PROTECCIÓN CIVIL</p>	<p>Sin reporte de daños a la población ni a la infraestructura en salud.</p>		



<http://ssm.gob.mx>



Servicios de Salud Morelos



@MorelosSalud

Fuente: Comisión Estatal de Agua (CEAGUA)

Callejón Borda N°3 Col. Centro C.P. 62000
Teléfono (777) 312 62 31 / 314 33 36 ext. 222

**Calle Gómez Azcárate No. 205, Col. Lomas de la Selva
C.P. 62270, Cuernavaca, Morelos. Tel.: 777 102 25 56**

INFORME DE MONITOREO DE TEMPERATURAS Y CALIDAD DEL AIRE

Fecha: 23/05/2022

Semana N° 21

Coordinación de Vigilancia Epidemiológica

PRONOSTICO DE TEMPERATURAS POR MUNICIPIO

Municipio	Min.	Max.	Municipio	Min.	Max.
Amacuzac	16°	40°	Tepalcingo	22°	38°
Cuautla	20°	36°	Ayala	19°	39°
Jiutepec	17°	35°	Huitzilac	09°	26°
Temixco	20°	37°	Tepoztlán	16°	38°
Tlaltizapan	19°	39°	Zacualpan	15°	32°
Axochiapan	19°	37°	Tlalquitenango	19°	41°
Cuernavaca	15°	33°	Puente de Ixtla	18°	40°
Jojutla	21°	40°			

TEMPERATURAS MÁXIMAS Y MÍNIMAS, ULTIMAS 24 HRS

The infographic displays temperature data for five locations in Oaxaca, arranged in two columns. The left column is titled 'Mínimas' (Minimums) and the right column is titled 'Máximas' (Maximums). Each location is represented by a dark blue horizontal bar with its name in white. To the right of each bar is a circular gauge showing the temperature range. The locations and their respective temperature ranges are: Huitzilac (9° to 26°), Tetela del Volcán (2° to 26°), Totolapan (14° to 29°), Ocuituco (14° to 29°), Tlaquitenango (19° to 41°), Jojutla (21° to 40°), Axochiapan (19° to 37°), and Zacatepec (21° to 39°).

Ubicación	Mínimas	Máximas
Huitzilac	9° - 26°	19° - 41°
Tetela del Volcán	2° - 26°	21° - 40°
Totolapan	14° - 29°	19° - 37°
Ocuituco	14° - 29°	21° - 39°

CALIDAD DEL AIRE

ÍNDICE AIRE Y SALUD	NIVEL DE RIESGO ASOCIADO	RECOMENDACIONES	
		GRUPOS SENSIBLES	PARA TODA LA POBLACIÓN
<div>Estación de Monitoreo Cuernavaca Centro, Morelos.</div> <div><div>78</div><div>Moderado</div><div>Updated on Monday 6:00</div><div>Temp.: 20°C</div></div> <div><div>Current Past 48 hours data</div><div><div>PM2.5 AQI</div><div>78</div><div>6 12 18 domingo 6 12 18 lunes</div><div>65 152</div></div><div><div>PM10 AQI</div><div>35</div><div></div><div>33 421</div></div><div>Min Max</div></div>	<div>Moderado</div> <div>Las personas sensibles pueden experimentar síntomas respiratorios (asmáticos), posible agravamiento de enfermedad pulmonar y cardiaca en personas con enfermedad cardiopulmonar y adultos mayores.</div>	<div>Considera reducir las actividades físicas vigorosas al aire libre.</div>	<div>Disfruta las actividades al aire libre.</div>



<http://ssm.gob.mx>



Servicios de Salud Morelos



@MorelosSalud

Callejón Borda N°3 Col. Centro C.P. 62000
Teléfono (777) 312 62 31 / 314 33 36 ext. 222

**Calle Gómez Azcárate No. 205, Col. Lomas de la Selva
C.P. 62270, Cuernavaca, Morelos. Tel.: 777 102 25 56**

INFORME DE MONITOREO EPIDEMIOLÓGICO

Fecha: 23/05/2022

Semana N° 21

Coordinación de Vigilancia Epidemiológica

Fuente: Jurisdicciones Sanitarias del estado de Morelos.

JURISDICCION SANITARIA I:

👉 SIN EVENTOS EXTRAORDINARIOS.

JURISDICCION SANITARIA II:

👉 SIN EVENTOS EXTRAORDINARIOS.

JURISDICCION SANITARIA III:

👉 SIN EVENTOS EXTRAORDINARIOS.

SISTEMA NOTINMED

○ Brote de COXAQUIE VIRUS (ENFERMEDAD PIE, MANO, BOCA)

- 👉 Folio: **NM00283490-0**
- 👉 Municipio: **CUERNAVACA**
- 👉 Lugar: **FLORES MAGÓN**
- 👉 Población afectada: **7 CASOS CONFIRMADOS POR CLÍNICA**
- 👉 Defunciones: **0**
- 👉 Fecha de inicio de brote: **11/05/2022**
- 👉 Caso índice: **13/05/2022**
- 👉 Tasa de ataque: **8.33%**
- 👉 Tasa de letalidad: **0.0%**
- 👉 Fecha probable de cierre de brote: **03/06/2022**



<http://ssm.gob.mx>



Servicios de Salud Morelos



@MorelosSalud

Callejón Borda N°3 Col. Centro C.P. 62000
Teléfono (777) 312 62 31 / 314 33 36 ext. 222

**Calle Gómez Azcárate No. 205, Col. Lomas de la Selva
C.P. 62270, Cuernavaca, Morelos. Tel.: 777 102 25 56**